



Amtliche Topographische Karte 1 : 25 000

# ATK25-E07 Schlüsselfeld








Burghaslach, Ebrach, Burgwindheim, Geiselwind,  
Rauhenebrach

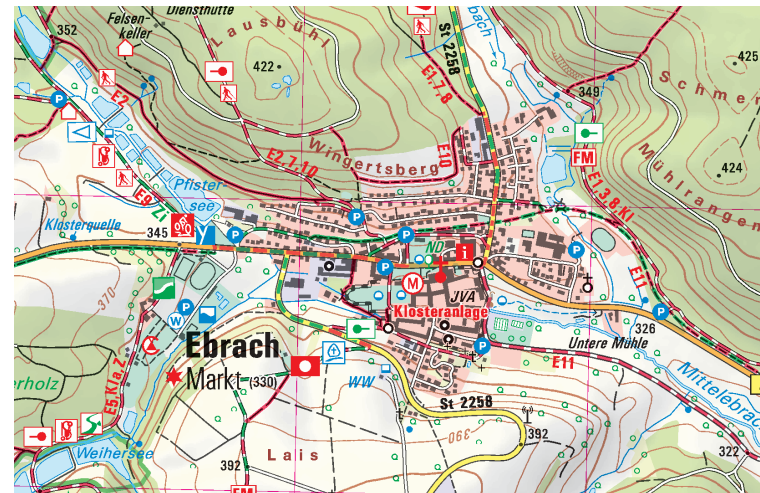
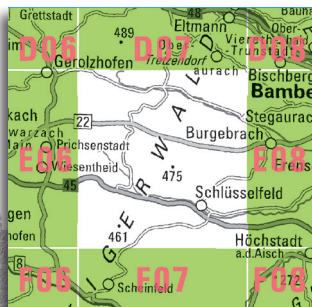
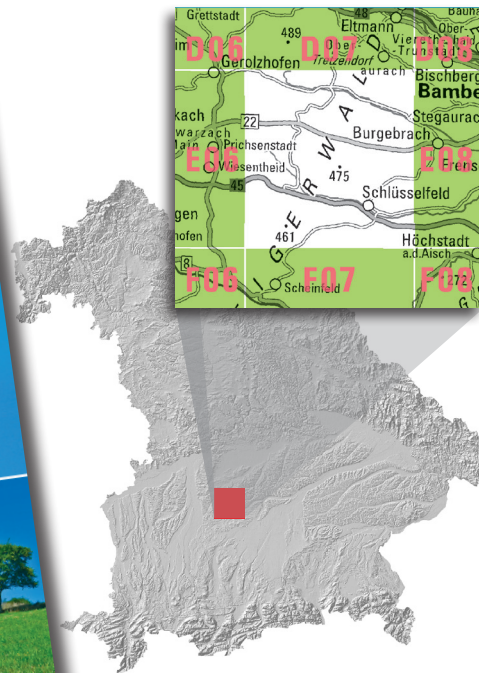
Ausgabe 2025

## Wanderwege aus diesem Kartenblatt

-  Steigerwälder Jakobsweg / Main-Donau-Weg
-  Kunigundenweg / Kelten-Erlebnisweg
-  Steigerwald-Panoramaweg / Steigerwald-Runden
-  Weinsteiger / Fränkischer Marienweg / Drei-Franken-Stein-Weg
-  Wanderwege im Naturpark Steigerwald
-  Wanderwege im Naturpark Steigerwald
-  Wanderwege im Naturpark Steigerwald

## Radwege aus diesem Kartenblatt

-  Bayernnetz für Radler
-  2-Franken-Radweg / Jakobus-Radpilgerwege
-  Rund um den Stollberg / Fürstbischöfliche Tour
-  Fünf-Sterne-Radweg / Rund um Schönbrunn
-  Vom Main zum Steigerwald / Radrunde Oberfranken
-  Bierecke im Steigerwald / Nordsteigerwald-Crosscountry
-  Brauereien- und Bierkellertour / Hopfen und Rebe



ATK25-E07  
ISBN 978-3-98776-117-1  
Preis 9,90 EUR